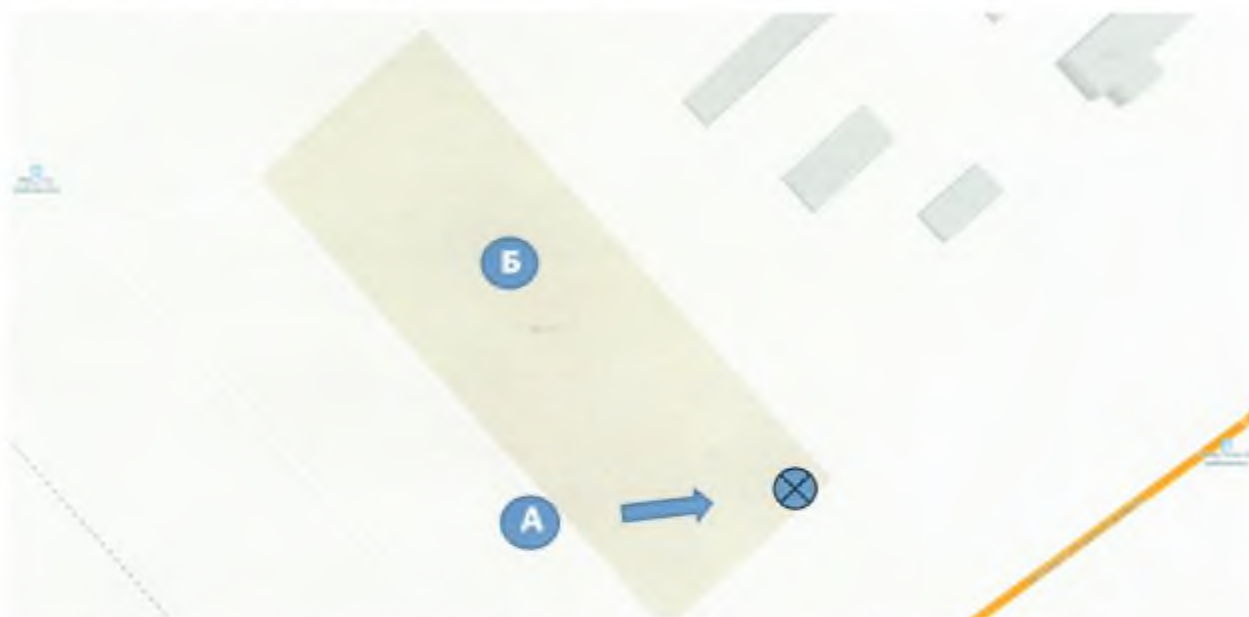






# Схема № 1026

размещения на карте муниципального образования город Норильск  
в масштабе 1:2000 площадки накопления твердых коммунальных отходов (ТКО)

**Организация-собственник:** ЗФ ПАО «ГМК «Норильский никель», структурное подразделение – Автотранспортное объединение «НПТБТ».

**Адрес размещения площадки накопления ТКО:** Красноярский край, г. Норильск, р-н Кайеркан, территория НМЗ, колонна № 11.



	- место установки площадки накопления ТКО, расположено на территории промышленной зоны НМЗ. Расстояние до жилой зоны района Кайеркан 8,4 км. Расстояние до жилой зоны г. Норильск 8,4 км.
	- административное здание с производственными помещениями для размещения сотрудников ЗФ ПАО «ГМК «Норильский никель», расположено на расстоянии 4 м от площадки накопления ТКО
	- расстояние 58 м в северо-восточном направлении до водопроводов питьевого назначения
	- водопровод питьевого назначения

Площадка имеет ограждение с трех сторон высотой не менее 1 метра

Количество контейнеров, установленных на площадке накопления ТКО – 1 шт.

Объем одного контейнера, установленного на площадке накопления ТКО – 0,75 м³.

Заместитель директора АТО «НПТБТ» ЗФ - главный инженер



А.Н. Мазур